

КРАСНОЯРСКИЙ КРАЙ
ИДРИНСКИЙ РАЙОН
АДМИНИСТРАЦИЯ КУРЕЖСКОГО СЕЛЬСОВЕТА

ПОСТАНОВЛЕНИЕ

26.02.2016

с. Куреж

№ 6-п

Об утверждении схемы
расположения земельного участка
на кадастровом плане территории

Рассмотрев схему расположения земельного участка на кадастровом плане территории, в соответствии с Земельным кодексом Российской Федерации, Федеральным законом от 06.10.2003 № 131-ФЗ «Об общих принципах организации местного самоуправления в Российской Федерации», Постановлением Правительства РФ от 19.11.2014 № 1221, Администрация Курежского сельсовета, **ПОСТАНОВЛЯЮ:**

1. Утвердить схему расположения земельного участка (кадастровый номер 24:14:2901001:544) на кадастровом плане, на площади 81 кв. м., категория земель: земли населенных пунктов», разрешенное использование: коммунальное обслуживание, местоположение: Красноярский край, Идринский район, с. Куреж, ул. Степная – ул. Молодежная – ул. Украинская.
2. Постановление вступает в силу со дня подписания и официального опубликования на сайте Курежского сельсовета.

Глава сельсовета


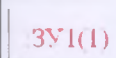




Д.Н. Усенко

Схема расположения земельных участков



Условные обозначения

	Границы земельных участков, установленные (уточненные) при проведении кадастровых работ, отражающиеся в масштабе
	Надписи вновь образованного земельного участка
	Граница кадастрового квартала
	Обозначение кадастрового квартала